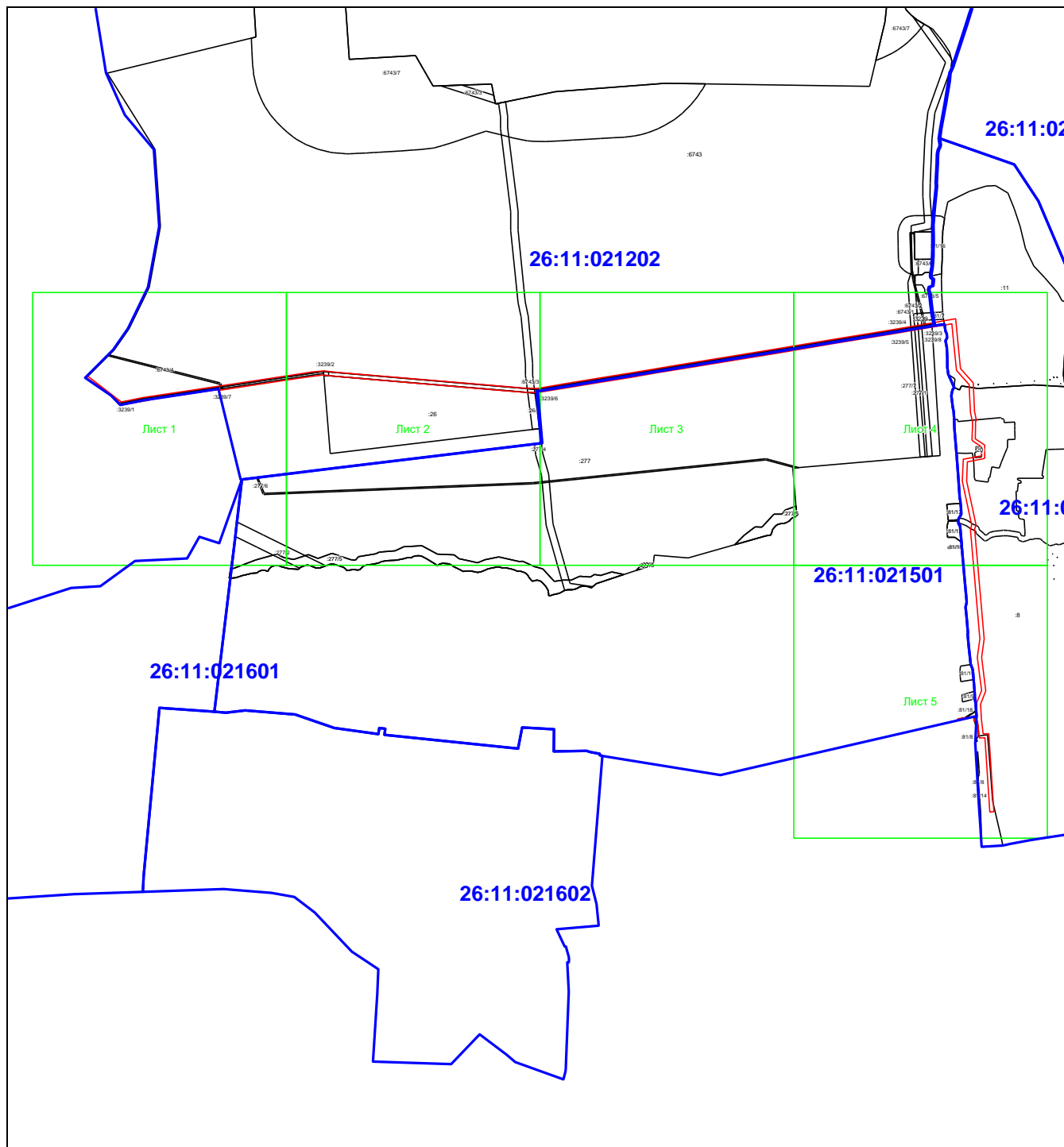


Схема расположения границ публичного сервитута
Публичный сервитут в целях размещения объекта "Водовод в северо-восточную зону города Ставрополя от проспекта Кулакова до улицы Пригородной диаметром 630 мм, протяженностью 10км"
(наименование объекта, местоположение границ которого описано)

Основной лист



Масштаб 1: 18493

Условные обозначения:



26:12:000000:2365/9

26:12:000000

1 •

- граница публичного сервитута

- граница земельного участка, части земельного участка, учтенного в ЕГРН

- граница кадастрового квартала

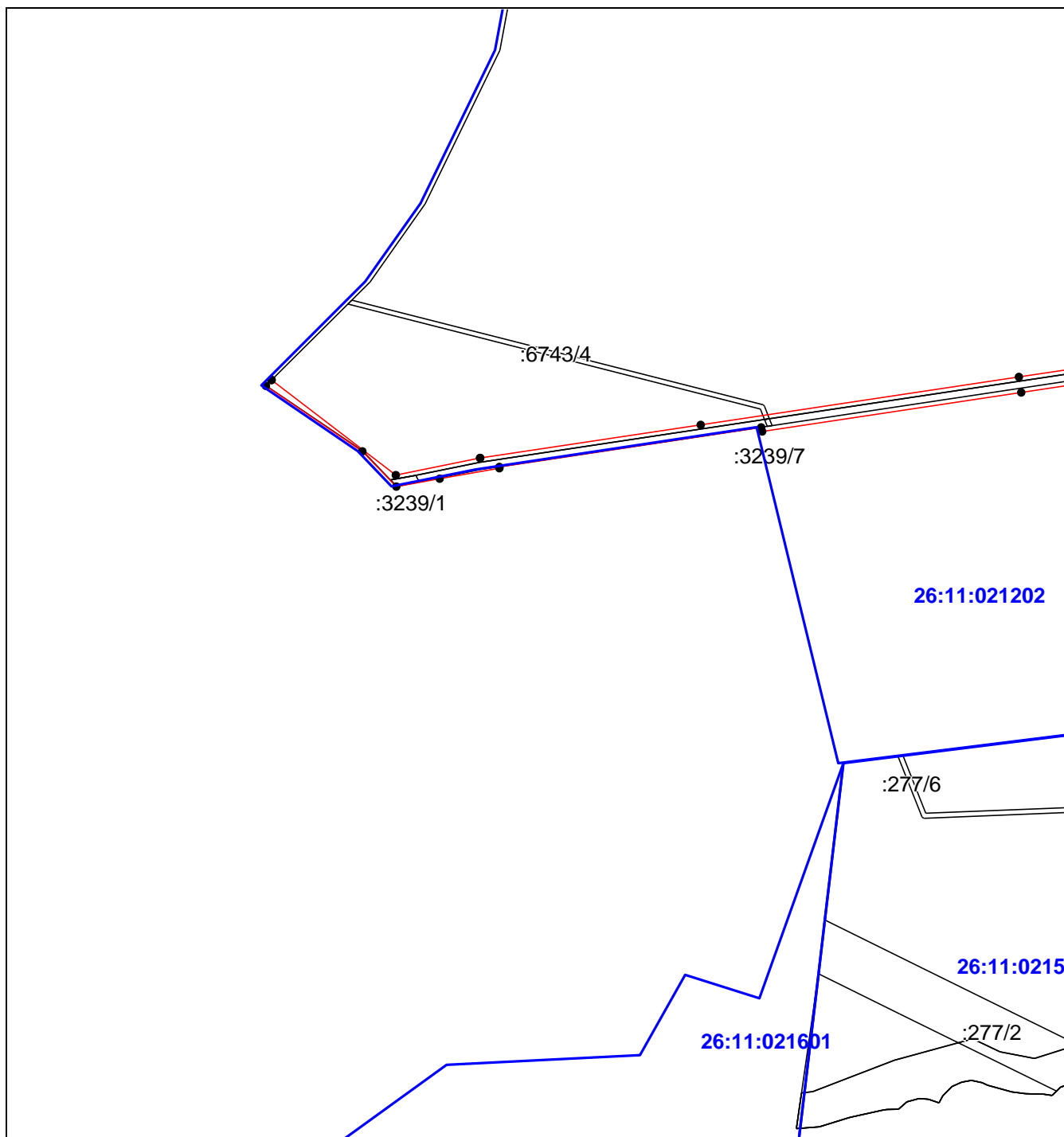
- кадастровый номер земельного участка, части земельного участка

- кадастровый номер кадастрового квартала

- обозначение характерной точки границы публичного сервитута

Схема расположения границ публичного сервитута
Публичный сервитут в целях размещения объекта "Водовод в северо-восточную зону города Ставрополя от проспекта Кулакова до улицы Пригородной диаметром 630 мм, протяженностью 10км"
(наименование объекта, местоположение границ которого описано)

Выносной лист №1



Масштаб 1:5000

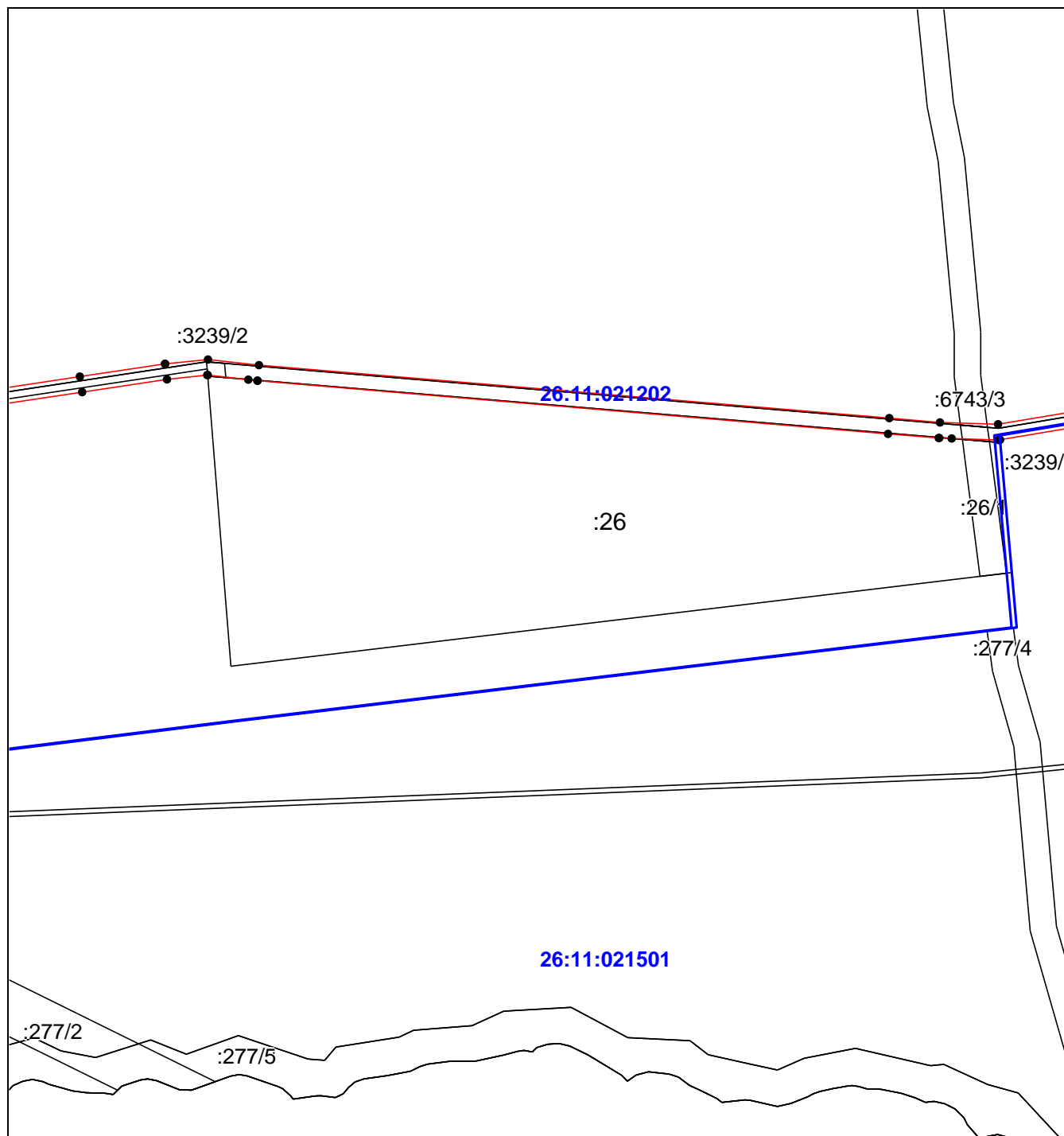
Условные обозначения:

- | | |
|--|--|
| — | - граница публичного сервитута |
| — | - граница земельного участка, части земельного участка, учтенного в ЕГРН |
| — | - граница кадастрового квартала |
| 26:12:000000:2365/9 | - кадастровый номер земельного участка, части земельного участка |
| 26:12:000000 | - кадастровый номер кадастрового квартала |
| 1 • | - обозначение характерной точки границы публичного сервитута |

Схема расположения границ публичного сервитута
Публичный сервитут в целях размещения объекта "Водовод в северо-восточную зону города Ставрополя от проспекта Кулакова до улицы Пригородной диаметром 630 мм, протяженностью 10км"

(наименование объекта, местоположение границ которого описано)

Выносной лист №2



Масштаб 1:5000

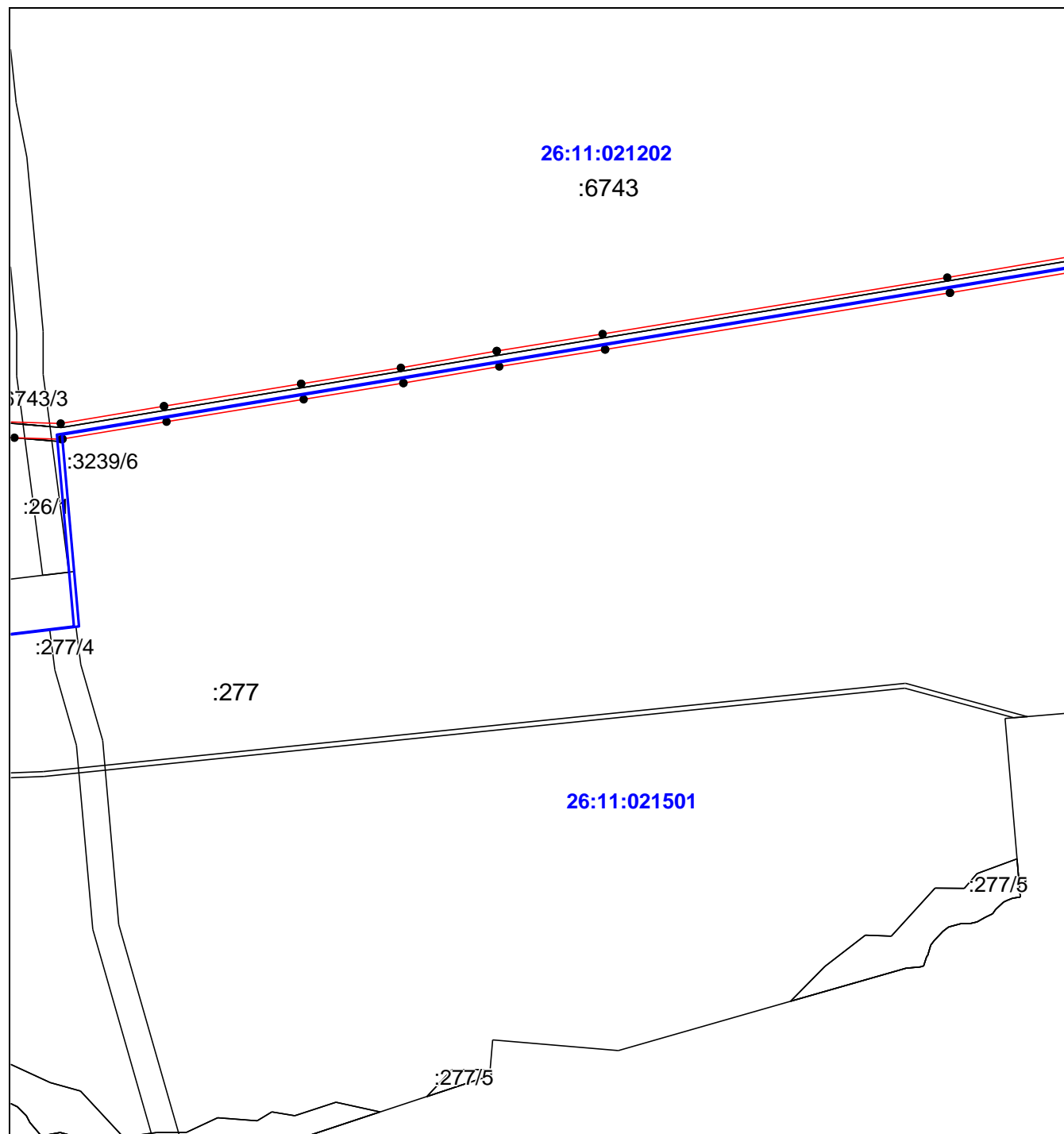
Условные обозначения:

- - граница публичного сервитута
- - граница земельного участка, части земельного участка, учтенного в ЕГРН
- - граница кадастрового квартала
- 26:12:000000:2365/9 - кадастровый номер земельного участка, части земельного участка
- 26:12:000000 - кадастровый номер кадастрового квартала
- 1 • - обозначение характерной точки границы публичного сервитута

Схема расположения границ публичного сервитута
Публичный сервитут в целях размещения объекта "Водовод в северо-восточную зону города Ставрополя от проспекта Кулакова до улицы Пригородной диаметром 630 мм, протяженностью 10км"

(наименование объекта, местоположение границ которого описано)

Выносной лист №3



Масштаб 1:5000

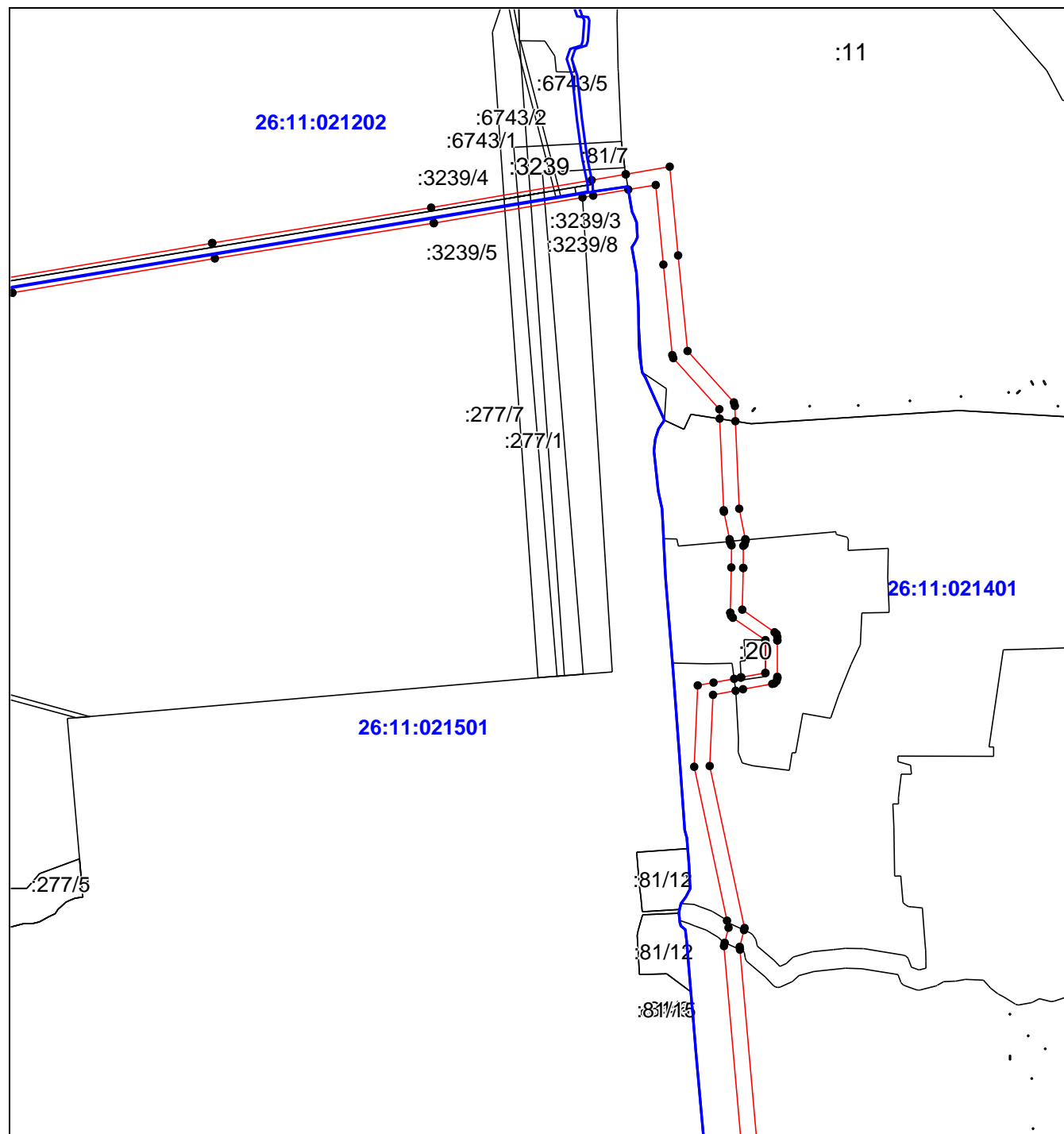
Условные обозначения:

- | | |
|--|--|
| — | - граница публичного сервитута |
| — | - граница земельного участка, части земельного участка, учтенного в ЕГРН |
| — | - граница кадастрового квартала |
| 26:12:000000:2365/9 | - кадастровый номер земельного участка, части земельного участка |
| 26:12:000000 | - кадастровый номер кадастрового квартала |
| 1 • | - обозначение характерной точки границы публичного сервитута |

**Схема расположения границ публичного сервитута
Публичный сервитут в целях размещения объекта "Водовод в северо-
восточную зону города Ставрополя от проспекта Кулакова до улицы
Пригородной диаметром 630 мм, протяженностью 10км"**

(наименование объекта, местоположение границ которого описано)

Выносной лист №4



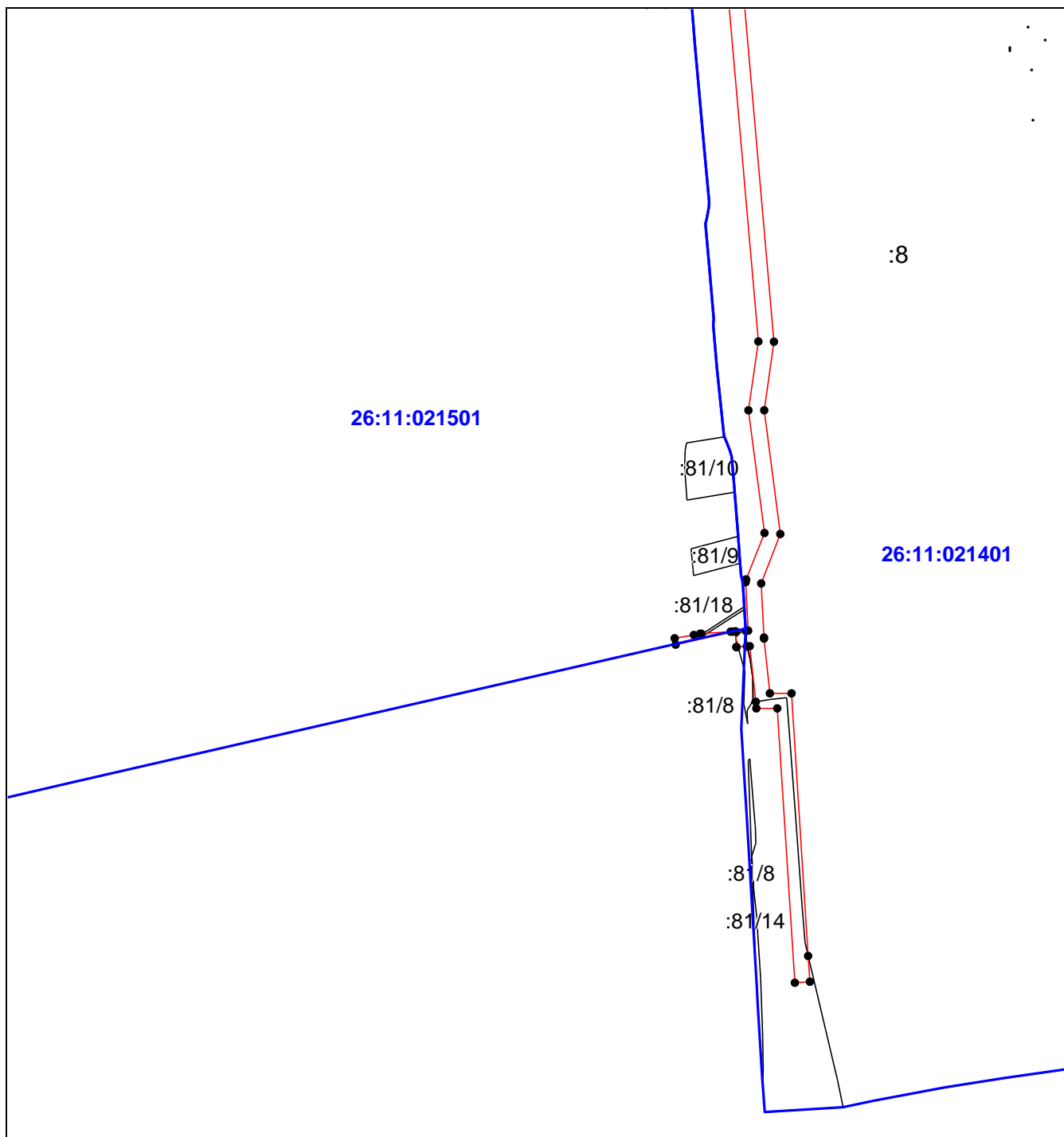
Масштаб 1:5000

Условные обозначения:

- - граница публичного сервитута
- - граница земельного участка, части земельного участка, учтенного в ЕГРН
- - граница кадастрового квартала
- 26:12:000000:2365/9 - кадастровый номер земельного участка, части земельного участка
- 26:12:000000 - кадастровый номер кадастрового квартала
- 1 • - обозначение характерной точки границы публичного сервитута

Схема расположения границ публичного сервитута
Публичный сервитут в целях размещения объекта "Водовод в северо-восточную зону города Ставрополя от проспекта Кулакова до улицы Пригородной диаметром 630 мм, протяженностью 10км"
(наименование объекта, местоположение границ которого описано)

Выносной лист №5



Масштаб 1:5000

Условные обозначения:

- | | |
|--|--|
| — | - граница публичного сервитута |
| — | - граница земельного участка, части земельного участка, учтенного в ЕГРН |
| — | - граница кадастрового квартала |
| 26:12:000000:2365/9 | - кадастровый номер земельного участка, части земельного участка |
| 26:12:000000 | - кадастровый номер кадастрового квартала |
| 1 • | - обозначение характерной точки границы публичного сервитута |